

УТВЕРЖДАЮ:

заведующий МБДОУ
«Детский сад № 15 «Аленушка»
присмотра и оздоровления»
И.В. Матюшкина



АКТ ОБСЛЕДОВАНИЯ

Муниципального бюджетного дошкольного образовательного учреждения

«Детский сад № 15 «Аленушка» присмотра и оздоровления»

К ПАСПОРТУ ДОСТУПНОСТИ ОБЪЕКТА СОЦИАЛЬНОЙ ИНФРАСТРУКТУРЫ

Городской округ «Город Лесной»

Наименование территориального
образования субъекта Российской Федерации

1. Общие сведения об объекте

1.1. Вид (наименование) объекта Муниципальное дошкольное образовательное учреждение
"Детский сад № 15 "Аленушка" присмотра и оздоровления"

1.2. Полный почтовый адрес объекта 624200, г. Лесной Свердловской области, ул. Кирова, д.
23

1.3. Сведения о размещении объекта:

отдельно стоящее здание 2 этажей, 708,2 кв. м,

часть здания _____ этажей (или на _____ этаже), _____ кв. м,

наличие прилегающего земельного участка (да, нет), 4287 кв. м

1.4. Год постройки здания 1961, последнего капитального ремонта _____

1.5. Дата предстоящих плановых ремонтных работ: текущего - **нет**, капитального - **нет**.

1.6. Название организации (учреждения) (полное юридическое наименование - согласно Уставу, краткое наименование) Муниципальное дошкольное образовательное учреждение
"Детский сад № 15 "Аленушка" присмотра и оздоровления" (МБДОУ "Детский сад № 15
"Аленушка")

1.7. Юридический адрес организации (учреждения), телефон, e-mail 624200, г. Лесной
Свердловской области, ул. Свердлова, д. 34а, тел. 8(34342)62464, e-mail dou15@edu-lesnoy.ru

2. Характеристика деятельности организации на объекте

2.1. Сфера деятельности: образование

2.2. Виды оказываемых услуг: присмотр и уход за детьми дошкольного возраста,
образовательные услуги

3. Состояние доступности объекта

3.1. Путь следования к объекту пассажирским транспортом (описать маршрут движения с использованием пассажирского транспорта) пассажирский автобус маршрут № 6 до ДООУ: от центральной вахты до остановки "Торговый центр 911" или от остановки ул. Васильева, 1 до остановки "Кинотеатр "Ретро"; пассажирский автобус маршрут № 6 из ДООУ: от остановки "Кинотеатр "Ретро" до центральной вахты или от остановки "Торговый центр 911" до остановки ул. Васильева, 1, пассажирский автобус маршрут № 4 до ДООУ: от центральной вахты до остановки "Торговый центр 911" или от остановки "35 квартал (конечная)" до остановки "Кинотеатр "Ретро"; пассажирский автобус маршрут № 4 из ДООУ: от остановки "Кинотеатр "Ретро" до центральной вахты или от остановки "Торговый центр 911" до остановки "35 квартал (конечная)", либо личный пассажирский транспорт – легковые автомобили – от адреса воспитанника до учреждения,

наличие адаптированного пассажирского транспорта к объекту - нет

3.2. Путь к объекту от ближайшей остановки пассажирского транспорта:

3.2.1. Расстояние до объекта от остановки транспорта до 620 метров

3.2.2. Время движения (пешком) от 20-25 минут

3.2.3. Наличие выделенного от проезжей части пешеходного пути (да, нет) да

3.2.4. Перекрестки: нерегулируемые; регулируемые, со звуковой сигнализацией, таймером; нет - регулируемый

3.2.5. Информация на пути следования к объекту: акустическая, тактильная, визуальная; нет - нет

3.2.6. Перепады высоты на пути (съезды с тротуара): есть, нет (описать) - перепады высоты на пути имеются, съезды с тротуара - есть

Их обустройство для инвалидов на коляске: да, нет (описать) - нет

3.3. Организация доступности объекта для инвалидов - форма обслуживания

| N п/п | Категория инвалидов (вид нарушения) | Вариант организации доступности объекта (формы обслуживания) <*> |
|----------|---|--|
| 1 | Все категории инвалидов и МГН | ДУ |
| | в том числе инвалиды: | |
| 2 | передвигающиеся на креслах-колясках | ДУ |
| 3 | с нарушениями опорно-двигательного аппарата | ДУ |
| 4 | с нарушениями зрения | ДУ |
| 5 | с нарушениями слуха | ДУ |
| 6 | с нарушениями умственного развития | ДУ |

<*> Указывается один из вариантов: "А", "Б", "ДУ", "ВНД".

3.4. Состояние доступности основных структурно-функциональных зон

| N п/п | Основные структурно-функциональные зоны | Состояние доступности, в том числе для основных категорий инвалидов <*> | Приложение | |
|----------|--|--|--|--|
| | | | N на плане | N фото |
| 1. | Территория, прилегающая к зданию (участок) | ДЧ-В | 1 | 1 |
| 2. | Вход (входы) в здание | ДП-И (Г, У) ДУ (О, С) ДП (К) – через запасный выход | 2, 3, 4, 5 | 2, 3, 4, 5 |
| 3. | Путь (пути) движения внутри здания (в т.ч. пути эвакуации) | ДЧ-И (О, С, Г, У) ВНД (К) | 6,7,8,9 | 6,7,8,9 |
| 4. | Зона целевого назначения здания (целевого посещения объекта) | ДЧ-И (О, С, Г, У) ВНД (К) | 10,11,12,13,14, 15,16,17 | 10,11,12,13,14, 15,16,17 |
| 5. | Санитарно-гигиенические помещения | ДЧ-И (С, Г, У) ВНД (К, О) | 18, 19, 20, 21, 22, 23, 24, 25, 26, 27, 28 | 18, 19, 20, 21, 22, 23, 24, 25, 26, 27, 28 |

| | | | | |
|----|--|--------------------------|--------------------------|-----------------------|
| 6. | Система информации на объекте (на всех зонах) | ДУ для всех категорий | ДУ для всех категорий | 29, 30, 31, 32, 33 |
| 7. | Пути движения к объекту (от остановки транспорта) | ДУ для всех категорий | - | - |

<*> Указывается: ДП-В - доступно полностью всем; ДП-И (К, О, С, Г, У) - доступно полностью избирательно (указать категории инвалидов); ДЧ-В - доступно частично всем; ДЧ-И (К, О, С, Г, У) - доступно частично избирательно (указать категории инвалидов); ДУ - доступно условно, ВНД - недоступно.

3.5. ИТОГОВОЕ ЗАКЛЮЧЕНИЕ о состоянии доступности ОСИ: ДУ (К, О, С), ДЧ-И (Г, У), ДП-И (С, Г, У), объект доступен условно с организацией помощи с сотрудниками учреждения для категорий инвалидов, для взрослой категории инвалидов (К) объект доступен условно.

4. Управленческое решение (проект)

4.1. Рекомендации по адаптации основных структурных элементов объекта:

| № п/п | Основные структурно-функциональные зоны объекта | Рекомендации по адаптации объекта (вид работы) <*> |
|----------|---|--|
| 1. | Территория, прилегающая к зданию (участок) | Капитальный ремонт (Расширение тротуара и асфальтирование территории. Оборудование указателями для тактильного контакта на путях движения, обустройство въездов на веранды. Оборудование входа на территорию мнемосхемами, информационными стендами на всех путях движения МГН.) |
| 2. | Вход (входы) в здание | Капитальный ремонт (Расширение проемов до указанной величины. Демонтаж порогов или уменьшение до указанной величины. Работы по установке системы автоматического открывания дверей. Выделить края дверного полотна и ручки в отличные от дверного полотна контрастные цвета.) |
| 3. | Путь (пути) движения внутри здания (в т.ч. пути эвакуации) | Капитальный ремонт (Устройство тактильного предупреждающего пути тактильной плиткой или другими тактильными элементами. Устройство пути движения в соответствии с указанными величинами. Демонтаж порогов, выравнивание высот или устройства съезда. Оборудование путей движения и холла информационными указателями обеспечивающие непрерывность информации, своевременное ориентирование. Оборудование указателями для тактильного контакта на путях движения. Устройство тактильных дорожек. Установка аудиовизуальной информационной справочной системы с адаптированным интерфейсом для людей с ограниченными возможностями. Установка поручней. Оборудование дополнительных двойных поручней, окрашивание кромок лестниц. Устройство откидных пандусов. Устройство путей эвакуации в соответствии с указанной шириной. Устройство пандуса на путях эвакуации. Проектирование здания с учетом зон безопасности. |

| | | |
|----|--|--|
| 4. | Зона целевого назначения здания (целевого посещения объекта) | Капитальный ремонт (Расширение дверных проемов до нормативной величины. Демонтаж порогов, выравнивание высот или устройства съезда. Оборудование кабинета для обслуживания с учетом пространства для разворота кресла-коляски. При оборудовании кабинета, возможно, использовать столы с регулировкой высоты. Оборудование кабинета индукционной портативной системой. Оборудование информационными и тактильными табличками. Оснащение информирующими обозначениями, специальными приборами. Оборудование специальной мебелью.) |
| 5. | Санитарно-гигиенические помещения | Капитальный ремонт (Оборудование туалетной комнаты в соответствии с требованиями. Установить кнопку вызова персонала, крючки для одежды, костылей и других принадлежностей, приобретение ведер с сенсорными датчиками, установка поручней. Нанесение тактильных средств.) |
| 6. | Система информации на объекте (на всех зонах) | Текущий ремонт (Оснащение визуальными средствами в местах движения и получения услуги.) Капитальный ремонт (Оснащение акустическими средствами информации. Оснащение тактильными средствами информации.) |
| 7. | Пути движения к объекту (от остановки транспорта) | Капитальный ремонт |
| 8. | Все зоны и участки | Капитальный ремонт |

<*> Указывается один из вариантов (видов работ): не нуждается; ремонт (текущий, капитальный); индивидуальное решение с ТСР; технические решения невозможны - организация альтернативной формы обслуживания.

4.2. Период проведения работ по мере финансирования в рамках исполнения программы доступности объекта

(указывается наименование документа: программы, плана)

4.3. Ожидаемый результат (по состоянию доступности) после выполнения работ по адаптации - доступность полная

Оценка результата исполнения программы, плана (по состоянию доступности)

4.4. Для принятия решения требуется, не требуется (нужное подчеркнуть):

4.4.1. согласование на Комиссии по координации деятельности в сфере обеспечения доступной среды жизнедеятельности для инвалидов и других МГН) требуется.

4.4.2. согласование работ с надзорными органами (в сфере проектирования и строительства, архитектуры, охраны памятников, другое - указать) _____ ;

4.4.3. техническая экспертиза; разработка проектно-сметной документации; да

4.4.4. согласование с вышестоящей организацией (собственником объекта); да

4.4.5. согласование с общественными организациями инвалидов требуется;

4.4.6. другое _____.

Имеется заключение уполномоченной организации о состоянии доступности объекта (наименование документа и выдавшей его организации, дата), прилагается

4.7. Информация может быть размещена (обновлена) на Карте доступности субъекта Российской Федерации «Доступная среда Свердловской области»

(наименование сайта, портала)

5. Особые отметки

ПРИЛОЖЕНИЯ:

Результаты обследования:

- | | |
|--|----------------|
| 1. Территории, прилегающей к объекту | на <u>2</u> л. |
| 2. Входа (входов) в здание | на <u>2</u> л. |
| 3. Путей движения в здании | на <u>3</u> л. |
| 4. Зоны целевого назначения объекта | на <u>4</u> л. |
| 5. Санитарно-гигиенических помещений | на <u>2</u> л. |
| 6. Системы информации (и связи) на объекте | на <u>2</u> л. |


Результаты фотофиксации на объекте по ул. Кирова, д. 23 на 5 л.

Поэтажные планы, паспорт БТИ по ул. Кирова, д. 23 на 3 л.


Другое (в том числе дополнительная информация о путях движения к объекту)

Руководитель

рабочей группы заведующий хозяйством С.Н. Глазунова
(должность, Ф.И.О.)

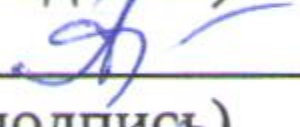

(подпись)

Члены рабочей группы заместитель заведующего по ВМР Ю.В. Селина
(должность, Ф.И.О.)


(подпись)

кастелянша Л.А. Ахтямова

(должность, Ф.И.О.)


(подпись)

инструктор по ФИЗО Н.Б. Панкова

(должность, Ф.И.О.)


(подпись)

В том числе:

представители общественных организаций инвалидов

Председатель Нижне-Туринской ГО ВОИ К. Л. Коструб
(должность, Ф.И.О.)


(подпись)

представители организации, расположенной на объекте _____
(должность, Ф.И.О.) (подпись)

(должность, Ф.И.О.) (подпись)

Управленческое решение согласовано " _____ " _____ 20__ г.
(протокол N _____)

Комиссией (название) _____.

**ДОКУМЕНТ ПОДПИСАН
ЭЛЕКТРОННОЙ ПОДПИСЬЮ**

СВЕДЕНИЯ О СЕРТИФИКАТЕ ЭП

Сертификат 603332450510203670830559428146817986133868575870

Владелец Матюшкина Инна Владимировна

Действителен с 20.04.2021 по 20.04.2022